














УСЛОВНЫЕ ОБОЗНАЧЕНИЯ:

-  - ЗЕМЛИ ОБЩЕГО ПОЛЬЗОВАНИЯ
-  - САНИТАРНО-ЗАЩИТНЫЕ ЗОНЫ
-  - БЕРЕГОВАЯ ПОЛОСА
-  - ПРОЕКТИРУЕМЫЙ ПРУД
-  - АВТОМОБИЛЬНЫЕ ДОРОГИ, ПРОЕЗДЫ, АВТОСТОЯНКИ
-  - ПЕШЕХОДНЫЕ ТРОТУАРЫ
-  - УЧАСТКИ ДНП
-  - ПРОЕКТИРУЕМЫЕ ЗЕЛЕНЫЕ НАСАЖДЕНИЯ
-  - ГРАНИЦА ЗЕМЛЕОТВОДА
-  - КРАСНАЯ ЛИНИЯ
-  - ЛИНИЯ ЗАСТРОЙКИ
-  - НОМЕР УЧАСТКА
-  - ПЛОЩАДЬ УЧАСТКА

ТЕХНИКО-ЭКОНОМИЧЕСКИЕ ПОКАЗАТЕЛИ:

1. ПЛОЩАДЬ УЧАСТКА - 111 Га
2. ПЛОЩАДЬ УЧАСТКОВ ДНП - 86,7 Га
3. ПЛОЩАДЬ ЗЕМЕЛЬ ОБЩЕГО ПОЛЬЗОВАНИЯ - 24,3 Га (участок №521)
- в том числе:
ПЛОЩАДЬ ОЗЕЛЕНЕНИЯ - 13,44 Га (12,1 %)
ПРУДЫ - 2,9 Га
ПЛОЩАДЬ УЛИЧНО-ДОРОЖНОЙ СЕТИ - 7,96 Га
4. КОЛИЧЕСТВО УЧАСТКОВ - 520 шт.

ЭКСПЛИКАЦИЯ:

- 1 - КПП
- 2 - дом тип 1 - 70 кв.м
- 3 - стоянка-навес для автомобиля
- 4 - пожарный резервуар 30куб.м
- 5 - место размещения ТП
- 6 - площадка ТБО
- 7 - гостевая стоянка а/м
- 8 - администрация
- 9 - ВЗС
- 10 - площадки для отдыха и занятий спортом
- 11 - детская площадка
- 12 - Универсам